TRASA:
- wariant łososiński - Nowy Sącz ul. Zielony - Kościszowa - Klimkówka - Przysłonie - Bartkowa - Rożnów - Tropie - przeprawa promowa do Wytrzyszczki
- Wronowice - Łososina Dolna - Michałczowa - Witowice Dolne - Wytrzyszczka

wariant łososiński - Nowy Sącz ul. Legionów - Marcinkowice - Chomranice - Wronowice - Łososina Dolna - Michałczowa - Witowice Dolne - Wytrzyszczka

KARPACKI SZLAK ROWEROWY

Mapa opracowana przez Sądecką Organizację Turystyczną w ramach projektu „KARPACKI SZLAK ROWEROWY I SZLAKI ŁĄCZNIKOWE W MAŁOPOLSCE" współfinansowanego przez Ministerstwo Sportu i Turystyki, Województwo Małopolskie, Powiat Nowosądecki, Miasto Nowy Sącz i Gminy: Gródek nad Dunajcem, Chełmiec, Korzenna, Łososina Dolna

Karpacki Szlak Rowerowy - wariant ŁOSOSIŃSKI

Karpacki Szlak Rowerowy - wariant ROŻNOWSKI

Wszelkie prawa zastrzeżone.
Kopiowanie i powielanie niniejszej publikacji w jakiejkolwiek formie, także elektronicznej, tak w części jak i w całości wymaga pisemnej zgody Sądeckiej Organizacji Turystycznej.

Druk: Drukarnia GOLDRUK, Nowy Sącz

Współwydawca: Wydawnictwo „DINARO", Gorlice

Egzemplarz bezpłatny

ISBN 978-83-60531-15-0
ISBN 978-83-917571-6-1

KARPACKI SZLAK ROWEROWY ORAZ SZLAKI ŁĄCZNIKOWE W MAŁOPOLSCE

KARPACKI SZLAK ROWEROWY - wariant ROŻNOWSKI
kolor szlaku - czerwony

Trasa: Nowy Sącz ul. Zdrojowa - Naściszowa - Klimkówka - Przydonica - Bartkowa - Rożnów - Tropie - przeprawa promowa do Wytrzyszczki.

Trasa drugiego odcinka Karpackiego Szlaku Rowerowego rozpoczyna się na granicy miasta (ul. Zabełecka).

Szlak o długości 27 km o różnicy wysokości do 450 m, prowadzi w większości drogami asfaltowymi, drogi utwardzone znajdują się na krótkim odcinku w Posadowej, ale jest to teren płaski bez trudności.

Trasa szlaku łatwa, największe trudności znajdują się na odcinkach Jelna - Przydonica i Bartkowa - Rożnów (ostre podjazdy i zjazdy oraz kręte odcinki).

Trasa biegnie przez malownicze tereny Pogórza Rożnowskiego o krajobrazie podgórskim. Na trasie podziwiać można piękne panoramy Jeziora Rożnowskiego, co wynagrodzi trudy ciężkich podjazdów.

Warto na dłużej zatrzymać się w Przydonicy, Podolu Górowej, Rożnowie i Tropiu odwiedzić kościółki pw. MB Różańcowej z 1527 r., Podwyższenia Krzyża Świętego z XVI wieku, Świętego Wojciecha z 1661 r. i Świętych Andrzeja Świerada oraz Benedykta z XII wieku, ruiny zamków Gryfitów i Tarnowskich.

Na trasie do dyspozycji miejsca noclegowe w pensjonatach, gospodarstwach agroturystycznych serwujących potrawy regionalnej kuchni.

Więcej informacji na temat atrakcji turystycznych oraz bazy noclegowej, uzyskać można w:
CIT Nowy Sącz, tel. 018 443 55 97, ul. P. Skargi 2, cit@sarr.com.pl, www.cit.com.pl

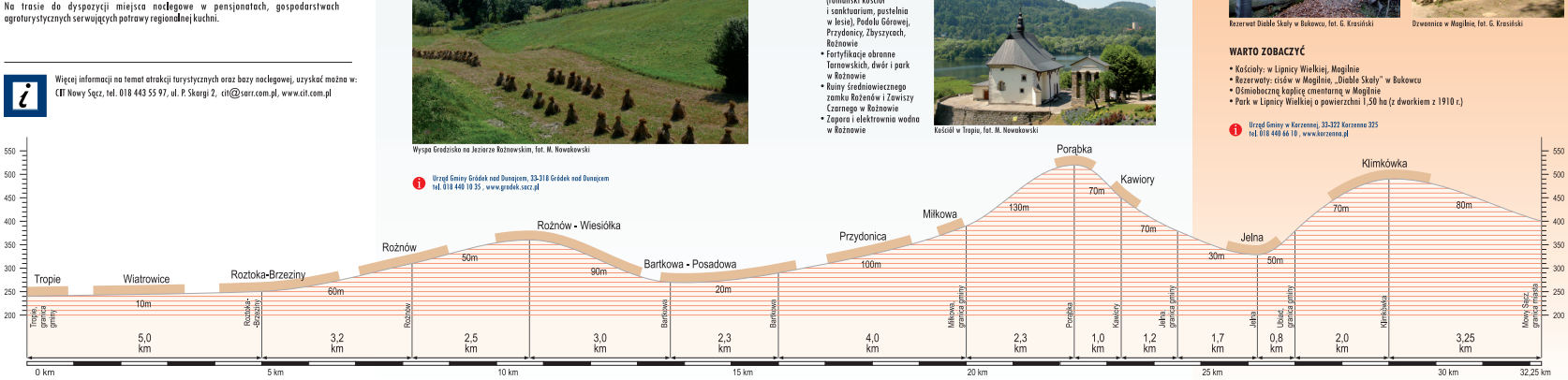

GRÓDEK NAD DUNAJCEM

Wyspa Grodzisko na Jeziorze Rożnowskim, fot. M. Nowakowski

Urząd Gminy Gródek nad Dunajcem, 33-318 Gródek nad Dunajcem
tel. 018 440 10 35 , www.grodek.sacz.pl

Jezioro Rożnowskie, fot. M. Nowakowski

WARTO ZOBACZYĆ

- Kościoły: w Tropiu (romański kościół i sanktuarium, pustelnia w lesie), Podolu Górowej, Przydonicy, Zbyszycach, Rożnowie
- Fortyfikacje obronne Tarnowskich, dwór i park w Rożnowie
- Ruiny średniowiecznego zamku Rożeńów i Zawiszy Czarnego w Rożnowie
- Zapora i elektrownia wodna w Rożnowie

Kościół w Tropiu, fot. M. Nowakowski

KORZENNA


Rezerwat Diable Skały w Bukowcu, fot. G. Krasiński

Drewnica w Mogilnie, fot. G. Krasiński

WARTO ZOBACZYĆ

- Kościoły: w Lipnicy Wielkiej, Mogilnie
- Rezerwaty: cisów w Mogilnie, „Diable Skały" w Bukowcu
- Ośmioboczną kaplicę cmentarną w Mogilnie
- Park w Lipnicy Wielkiej o powierzchni 1,50 ha (z dworkiem z 1910 r.)

Urząd Gminy w Korzennej, 33-322 Korzenna 325
tel. 018 440 66 10 , www.korzenna.pl

KARPACKI SZLAK ROWEROWY ORAZ SZLAKI ŁĄCZNIKOWE W MAŁOPOLSCE

KARPACKI SZLAK ROWEROWY - wariant ŁOSOSIŃSKI
kolor szlaku - czarny

Trasa: Nowy Sącz ul. Legionów - Marcinkowice - Chomranice - Wronowice - Łososina Dolna - Michałczowa - Witowice Dolne - Wytrzyszczka.

Szlak o długości 33 km o różnicy wysokości do 450 m, prowadzi w większości drogami asfaltowymi, drogi utwardzone znajdują się na odcinkach Las Chełmiecki - Marcinkowice, Cisowiec - Witowice Dolne - Wytrzyszczka.

Trasa szlaku łatwa, największe trudności znajdują się na ostrych podjazdach i zjazdach w okolicach Cisowca i Lasu Chełmieckiego, gdzie znajdują się odcinki dróg bez nawierzchni utwardzonej.

Trasa biegnie przez malownicze tereny Beskidu Wyspowego o krajobrazie podgórskim. W Lasku Chełmieckim biegnie wzdłuż ciekawej ścieżki przyrodniczej, a na odcinku między Chomranicami i Wronowicami przez szereg punktów widokowych na Jezioro Rożnowskie i Białowodzką Górę.

Warto na dłużej zatrzymać się w Lasku Chełmieckim, Marcinkowicach, Chomranicach i Łososinie Dolnej odwiedzić ścieżkę przyrodniczą, Muzeum Historyczne „Legionistów w Marcinkowicach", drewniany kościółek pw. NMP z lat 1691-1692, Lotnisko Aeroklubu Podhalańskiego.

Na trasie do dyspozycji miejsca noclegowe w pensjonatach, gospodarstwach agroturystycznych serwujących potrawy regionalnej kuchni.

Więcej informacji na temat atrakcji turystycznych oraz bazy noclegowej, uzyskać można w:
CIT Nowy Sącz, tel. 018 443 55 97, ul. P. Skargi 2, cit@sarr.com.pl, www.cit.com.pl

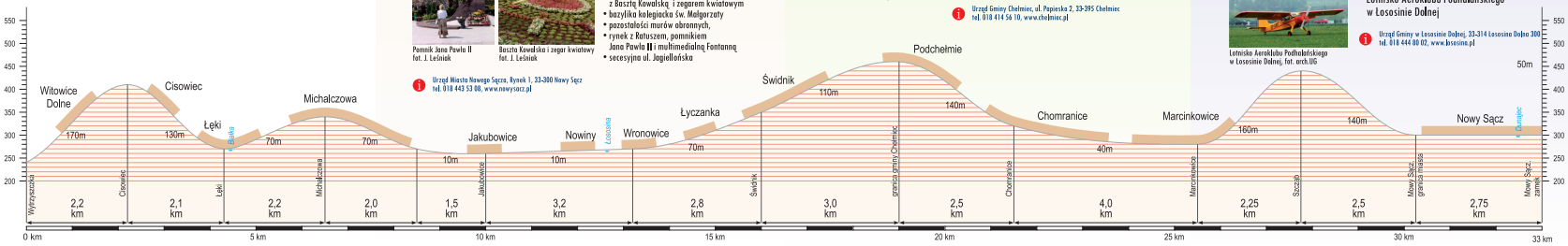

NOWY SĄCZ

Stare Miasto, fot. J. Leśniak

Pomnik Jana Pawła II
fot. J. Leśniak

Baszta Kowalska i zegar kwiatowy
fot. J. Leśniak

WARTO ZOBACZYĆ

- Muzeum Okręgowe (Dom Gotycki), Galeria Marii Ritter, Galeria Sztuki Dawna Synagoga, Nowosądecka Mała Galeria
- Sądecki Park Etnograficzny oraz Miasteczko Galicyjskie
- ruiny zamku królewskiego z Basztą Kowalską i zegarem kwiatowym
- bazylika kolegiacka św. Małgorzaty
- pozostałości murów obronnych,
- rynek z Ratuszem, pomnikiem Jana Pawła II i multimedialną Fontanną
- secesyjna ul. Jagiellońska

Urząd Miasta Nowego Sącza, Rynek 1, 33-300 Nowy Sącz
tel. 018 443 53 08, www.nowysacz.pl

CHEŁMIEC

WARTO ZOBACZYĆ

- Muzeum Rzeźby Ludowej w Poszynie
- Rezerwat przyrody Białowodzka Góra nad Dunajcem
- Kościół pw. Najświętszej Marii Panny w Chomranicach
- Zespół parkowo-dworski w Marcinkowicach

Dworek Morawskich w Marcinkowicach,
fot. P. Drożdżik

Kościół pw. Najświętszej Marii Panny w Chomranicach, fot. P. Drożdżik

Panorama z Trzetrzewiny, fot. P. Drożdżik

Urząd Gminy Chełmiec, ul. Papieska 2, 33-395 Chełmiec
tel. 018 414 56 10, www.chelmiec.pl

ŁOSOSINA DOLNA

Widok na Jezioro Rożnowskie, fot. arch.UG

Kościół Św. Justa w Tęgoborzy, fot. arch.UG

Lotnisko Aeroklubu Podhalańskiego w Łososinie Dolnej, fot. arch.UG

WARTO ZOBACZYĆ

- Kościół pw. Św. Justa w Tęgoborzy(Góra Just) z XVII/XVIII w.
- Kościół pw. Św. Mikołaja w Tabaszowej z 1753 r.
- Dworki i pałace z XIX w. (Łososina Dolna, Tęgoborze, Witowice Dolne)
- Rezerwat przyrody „Białowodzka Góra" - szczyt góry Zamczysko
- Most Stacha w Znamirowicach
- Lotnisko Aeroklubu Podhalańskiego w Łososinie Dolnej

Urząd Gminy w Łososinie Dolnej, 33-314 Łososina Dolna 300
tel. 018 444 86 02, www.lososina.pl

KARPACKI SZLAK ROWEROWY - wariant ROŻNOWSKI

KARPACKI SZLAK ROWEROWY - wariant ŁOSOSIŃSKI

LEGENDA

SKALA 1:50000

- oznaczenie początku i końca szlaku
- oznaczenie szlaku w terenie
- odległość w km
- nr dróg
- drogi krajowe
- drogi wojewódzkie
- drogi
- drogi gruntowe
- ścieżki
- kolej stacje kolejowe, przystanki
- zabudowa, zagrody
- rzeka, zbiorniki
- lasy
- ogródki
- łąki
- obiekty sakralne
- muzeum
- zamek
- grodzisko
- hotel
- schronisko
- camping
- pałace
- jazda konna
- informacja turystyczna
- punkt widokowy
- stacja paliw

ISBN 978-83-60531-15-0
ISBN 978-83-917571-6-1